



**NORTH  
EAST LINK**  
PROJECT

Greek



ΕΝΗΜΕΡΩΣΗ ΓΙΑ ΤΟ ΕΡΓΟ ΙΟΥΝΙΟΣ 2018

# NORTH EAST LINK

## ΕΙΝΑΙ ΕΝΑ ΒΗΜΑ ΠΙΟ ΚΟΝΤΑ

Διασύνδεση του αναβαθμισμένου Eastern Freeway (Ανατολικού Αυτοκινητόδρομου) από το Springvale Road έως την Περιφερειακή Οδό M80 (M80 Ring Road)

**Προχωράμε μπροστά  
στο μεγαλύτερο  
ποτέ οδικό έργο της  
Βικτώριας.**

Το North East Link θα συνδέσει επιτέλους τον κρίκο που λείπει στο δίκτυο αυτοκινητοδρόμων της Μελβούρνης, αυξάνοντας ταυτόχρονα τη χωρητικότητα του Eastern Freeway.

Θα περικόψει τον χρόνο μετακίνησης, θα απομακρύνει τα φορτηγά από τους τοπικούς δρόμους και θα συνδέσει τις κύριες περιοχές ανάπτυξης στις βόρειες και νοτιοανατολικές περιοχές.

Αυτό το τεράστιο έργο αναμένεται να είναι η μεγαλύτερη μεμονωμένη επένδυση οδικής υποδομής στην ιστορία της Βικτώριας. Αναμένεται να δημιουργήσει και να στηρίξει περίπου 10.000 θέσεις εργασίας στη Βικτώρια.

**Διαβάστε περισσότερα  
μέσα...**

**Το North East Link θα:**

- ✓ Περικόψει την κυκλοφοριακή συμφόρηση και τον χρόνο μετακίνησης
- ✓ Απομακρύνει φορτηγά από τους τοπικούς δρόμους
- ✓ Κατασκευάσει τη μεγαλύτερη σήραγγα για να προστατεύσει το Yarra River και Banyule Flats
- ✓ Αφαιρέσει τα μπουτιλιάρια στο Eastern Freeway

**ΕΓΓΡΑΦΕΙΤΕ ΓΙΑ ΝΑ ΛΑΒΑΙΝΕΤΕ  
ΕΝΗΜΕΡΩΣΕΙΣ ΓΙΑ ΤΟ ΕΡΓΟ**  
[northeastlink.vic.gov.au](http://northeastlink.vic.gov.au)

Εξουσιοδοτήθηκε και δημοσιεύθηκε από την Κυβέρνηση Βικτώριας, 1 Treasury Place, Melbourne



# NORTH EAST LINK



Μέχρι και 30 λεπτά ταχύτερες μετακινήσεις μεταξύ των βόρειων και των νοτιοανατολικών περιοχών της Μελβούρνης



Μείωση της κυκλοφοριακής συμφόρησης στους τοπικούς δρόμους



Μέχρι και 40% ταχύτερες μετακινήσεις στο Eastern Freeway



Θα απομακρυνθούν 15.000 φορτηγά από τους τοπικούς δρόμους την ημέρα



Όχι διόδια στο Eastern Freeway, M80 Ring Road ή τοπικούς δρόμους



Νέο σύστημα Λεωφορειολωρίδας από το Doncaster κατά μήκος του Eastern Freeway προς το κέντρο



Καινούργιες και αναβαθμισμένες διασυνδέσεις μονοπατιών πεζοπορίας και ποδηλασίας για όλη τη διαδρομή από το M80 έως το Eastern Freeway και Yarra Trail



Ανεμπόδιση διαδρομή προς το Αεροδρόμιο Μελβούρνης από το Doncaster, Ringwood και πέρα



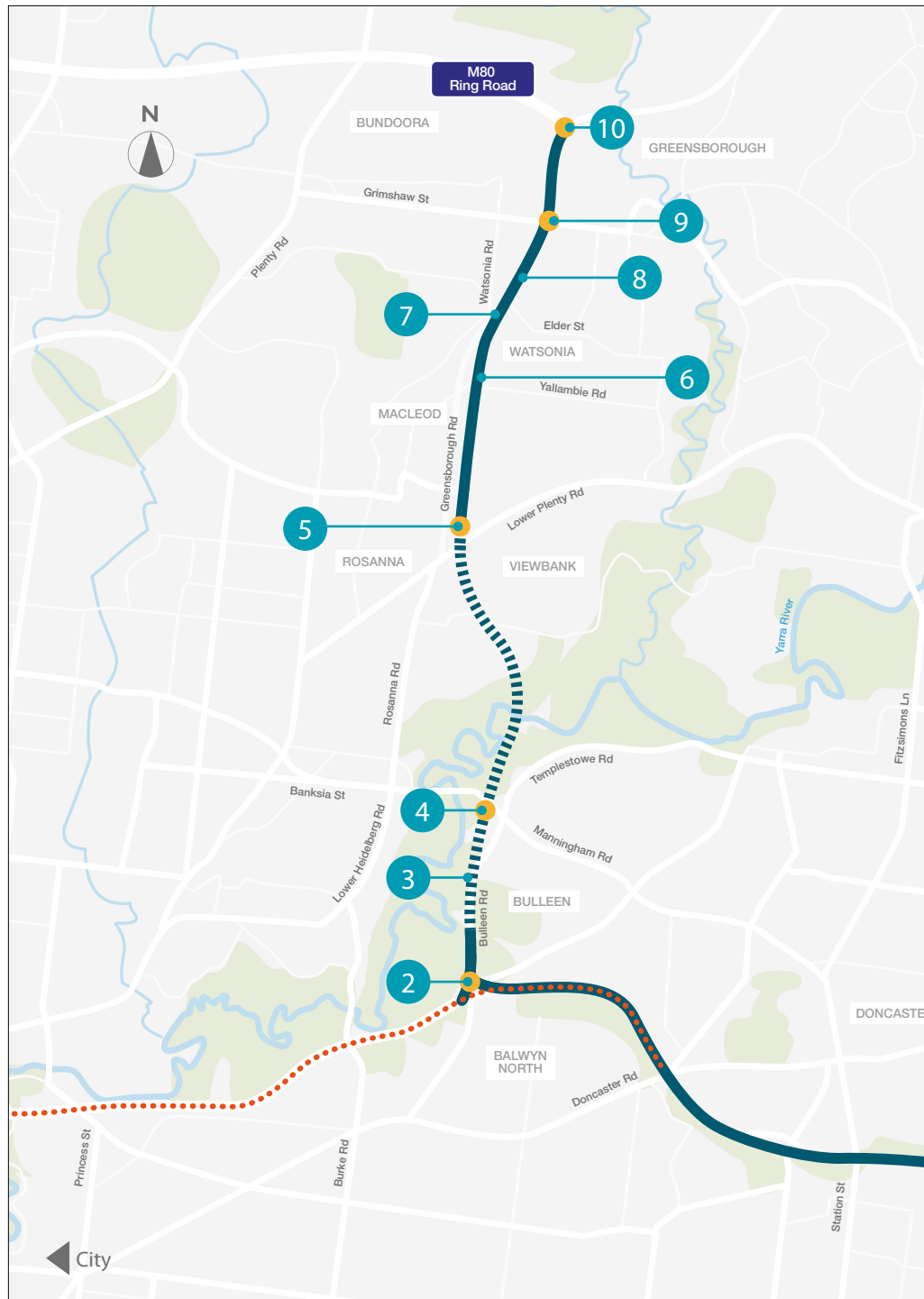
Παρακάπτονται 18 φθηνοί σηματοδότες για μετακινήσεις μεταξύ του M80 Ring Road και του Eastern Freeway



Καινούργια ή βελτιωμένα ηχοφράγματα για το Eastern Freeway, M80 και North East Link





1

Μια αναβάθμιση για την αύξηση της χωρητικότητας και αξιοπιστίας του Eastern Freeway θα μειώσει το χρόνο μετακίνησης. Θα προστεθούν έως και επτά νέες λωρίδες και λωρίδες ταχείας κυκλοφορίας για διέλευση μέσω της πόλης που θα μειώσουν το είδος της συγχώνευσης και των ελιγμών που προκαλούν κυκλοφοριακή συμφόρηση.



Καινούργιες λωρίδες στο Eastern Freeway και Λεωφορειολωρίδα Doncaster

## ΥΠΟΜΝΗΜΑ

-  North East Link
-  Ελάχιστο μήκος σήραγγας
-  Κυκλοφοριακός κόμβος
-  Λεωφορειολωρίδα Doncaster

### Αυτός ο χάρτης είναι μια επισκόπηση του North East Link.

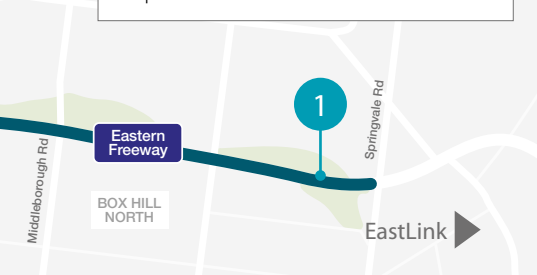
Οι εικόνες είναι μόνο καλλιτεχνικές απεικονίσεις και δεν είναι λεπτομερείς ή τα τελικά σχέδια.

Για περισσότερο λεπτομερείς χάρτες δείτε

[northeastlink.vic.gov.au/project](http://northeastlink.vic.gov.au/project)

Από εδώ θα συνεχίσουμε τη βελτιστοποίηση του σχεδιασμού του έργου.

Ορισμένα πράγματα που θα εξετάσουμε περιλαμβάνουν τον αστικό σχεδιασμό, περισσότερους τρόπους για ελαχιστοποίηση των επιπτώσεων στο περιβάλλον και στις κοινότητες και περισσότερες ευκαιρίες για βελτίωση των μονοπατιών πεζοπορίας, ποδηλασίας και των σημείων μετεπιβίβασης των δημόσιων συγκοινωνιών.



Το Bulleen Road θα παραμείνει για τοπική χρήση

2 Ο νέος κόμβος στο Bulleen Road θα είναι ασφαλής, ανεμπόδιτος και θα κατασκευαστεί όσο γίνεται πιο μικρός και χαμηλός. Το Bulleen Road θα παραμείνει ανοιχτός για τοπική χρήση.



Το North East Link θα χαμηλωθεί και θα περνάει κατά μήκος του Greensborough Rd από την πλευρά του στρατοπέδου Simpson Barracks.

3 Η σήραγγα μήκους 5 χιλιομέτρων θα αρχίζει κάτω από το Bulleen Road για να προστατευθούν κατοικημένες περιοχές, το Bolin Bolin Billabong, ο ποταμός Yarra River και το Banyule Flats

4 Ο υπόγειος κόμβος νότια του Manningham Road θα έχει ράμπες για να συνδέεται με τοπικούς δρόμους.

5 Σήραγγα κάτω από το Lower Plenty Road. Παρακαμπτήριες λωρίδες θα συνδέουν με τοπικούς δρόμους.



Μια σήραγγα 5 χιλιομέτρων για προστασία των κατοικημένων περιοχών και του περιβάλλοντος

6 Το North East Link θα χαμηλωθεί και θα περνάει κατά μήκος του Greensborough Road από την πλευρά του στρατοπέδου Simpson Barracks μεταξύ Lower Plenty Road και Elder Street. Οι πράσινες γέφυρες θα δημιουργήσουν νέους ανοιχτούς χώρους και θα ενώνουν τις γειτονιές.

7 Θα υπάρχει τοπική πρόσβαση για το Σταθμό Watsonia και ο χώρος στάθμευσης αυτοκινήτων θα βελτιωθεί. Μια γέφυρα διάβασης πεζών θα συνδέει τον σταθμό με τα καταστήματα.

8 Το North East Link θα συνεχίσει βόρεια κάνοντας χρήση του οδικού χώρου πρασίνου κατά μήκος του Greensborough Highway. Θα υπάρχουν τοπικοί δρόμοι κατά μήκος και των δύο πλευρών του North East Link για τοπικές μετακινήσεις χωρίς διόδους.

9 Το North East Link θα περάσει κάτω από τον νέο κόμβο στο Grimshaw Street. Θα υπάρχουν συνδέσεις με τοπικούς δρόμους.



Το North East Link κάτω από Grimshaw Street

10 Οι φωτεινοί σηματοδότες στο M80 Ring Road θα αφαιρεθούν κι ένας νέος κόμβος ελεύθερης ροής θα συνδέει το North East Link, το M80 και Greensborough Bypass.



Μια σύνδεση ελεύθερης ροής με το M80



ΓΙΑ ΠΕΡΙΣΣΟΤΕΡΕΣ ΠΛΗΡΟΦΟΡΙΕΣ ΕΠΙΣΚΕΦΘΕΙΤΕ  
[northeastlink.vic.gov.au/project](http://northeastlink.vic.gov.au/project)

## Το North East Link θα αποκαταστήσει τον κρίκο που έλειπε μεταξύ των βόρειων και ανατολικών/νοτιοανατολικών περιοχών της Μελβούρνης και θα απομακρύνει αυτοκίνητα και φορτηγά από μερικούς απ' το πιο μπουτλιαρισμένους δρόμους της πόλης μας.

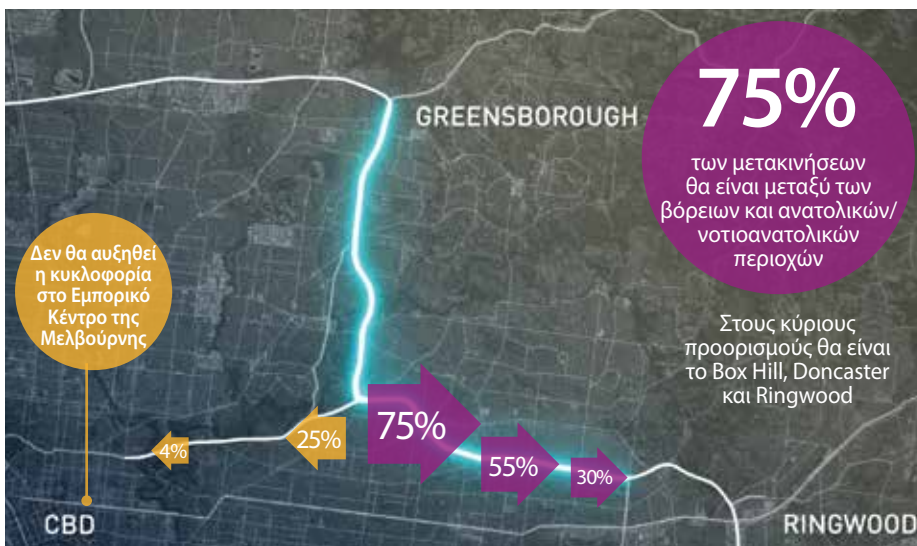
### Αυτοκίνητα και φορτηγά που θα απομακρυνθούν από τους τοπικούς δρόμους κάθε μέρα

- ⬇️ 20.000 - 30.000 απομακρύνονται από Greensborough Rd
- ⬇️ 5.000 - 6.000 απομακρύνονται από Reynolds Road
- ⬇️ 9.000 - 11.000 απομακρύνονται από Rosanna Rd
- ⬇️ 4.000 - 5.000 απομακρύνονται από Chandler Highway
- ⬇️ 11.000 - 14.000 απομακρύνονται από Fitzsimons Ln
- ⬇️ 3.000 - 4.000 απομακρύνονται από Main Road
- ⬇️ 11.000 - 14.000 απομακρύνονται από Lower Plenty Rd
- ⬇️ 7.000 - 9.000 απομακρύνονται από Banksia St
- ⬇️ 7.000 - 9.000 απομακρύνονται από Plenty Rd
- ⬇️ 6.000 - 8.000 απομακρύνονται από Burke Rd



**75%**  
των φορτηγών θα απομακρυνθούν από το Rosanna Road

### Ποιος θα πηγαίνει πού στο North East Link;



## Δήλωση Περιβαλλοντικών Επιπτώσεων

Οι εγκρίσεις για τον χωροταξικό σχεδιασμό για το North East Link θα διαμορφωθούν από τη Δήλωση Περιβαλλοντικών Συνεπειών (Environment Effects Statement - EES) – η αυστηρότερη διαδικασία χωροταξικού σχεδιασμού της Βικτώριας.

Η EES θα περιλαμβάνει μια περιγραφή του προτεινόμενου έργου, που θα περιέχει τους τρόπους με τους οποίους εξετάσαμε τις απόψεις των κατοίκων, μαζί με αναφορές για τις υπάρχουσες συνθήκες στην περιοχή εκτέλεσης του έργου και τα περιβαλλοντικά αποτελέσματα που θα επιτευχθούν για τη διαχείριση των επιπτώσεων.

Για περισσότερες πληροφορίες επισκεφθείτε την ιστοσελίδα:

[planning.vic.gov.au/environment-assessment/what-is-the-ees-process-in-victoria](http://planning.vic.gov.au/environment-assessment/what-is-the-ees-process-in-victoria)

## Επικοινωνήστε με το μέλος της Κοινοτικής Ομάδας Συνδέσμου της περιοχής σας

Οι Κοινοτικές μας Ομάδες Συνδέσμου (Community Liaison Groups - CLG) αποτελούνται από άτομα των τοπικών κοινοτήτων σχετικά με το έργο North East Link. Μπορείτε να επικοινωνήσετε με τον κοινοτικό ή επιχειρηματικό εκπρόσωπο της περιοχής σας αν έχετε ανησυχίες ή απορίες σχετικά με το έργο.

Για λεπτομέρειες επισκεφθείτε την ιστοσελίδα: [northeastlink.vic.gov.au/community](http://northeastlink.vic.gov.au/community)

### Μεταφραστική υπηρεσία

Αν χρειάζεστε διερμηνεία ή θέλετε να δείτε άλλο υλικό σε γλώσσες άλλες εκτός της αγγλικής, μπορείτε να καλέσετε το 9679 9896.



## Χρονοδιάγραμμα του έργου



### Επικοινωνήστε μαζί μας

@ community@northeastlink.vic.gov.au  
 1800 105 105  
 North East Link Authority  
 GPO Box 4509, Melbourne VIC 3001

Ακολουθήστε μας στα μέσα κοινωνικής δικτύωσης  
 @northeastlinkmelb  
 @nelmelb

Επισκεφθείτε την ιστοσελίδα μας  
[northeastlink.vic.gov.au](http://northeastlink.vic.gov.au)

