



Кола и камиони пролазе новим подвожњаком према Princes Highway- Lonsdale Street-у. Уметничка визија, подложна променама.

Webster Street, Дендинонг / Децембар 2024. и јануар 2025.

Објављени коначни планови подвожњака



Уклањамо железнички прелаз на Webster Street-у да би омогућили да линије за Cranbourne и Pakenham буду без рампи.

Затварамо Webster Street на железничком прелазу и градимо нову улицу испод железничке линије, повезујући Princes Highway-Lonsdale Street са Cheltenham Road-ом и Hammond Road-ом.

Објављени су коначни планови новог уличног подвожњака који ће преусмерити саобраћај подаље од центра Дендинонга и уклонити тешка возила са Webster Street-а.

Ваше повратне информације су помогле у обликовању ових планова.

Уклањање овог железничког прелаза ће повећати безбедност возача, пешака и бициклиста.

Нови подвожњак испод железничке пруге ће смањити закрченост, омогућити сигурнију уличну мрежу и припремити Дендинонг за будући развој.

Почетни радови су у току и изградња ће почети у 2025.

Затварамо Webster Street на железничком прелазу 2025. године, а нови улични подвожњак ће бити предат у употребу 2026. - две године пре рока.

Зашто овај железнички прелаз треба да буде одстрањен



До **10.000** возила пролази кроз тај прелаз свакога дана.



Рампе су спуштене до **62 минута** у јутарњим „шпиц“ часовима (између 7 и 9 ујутро)

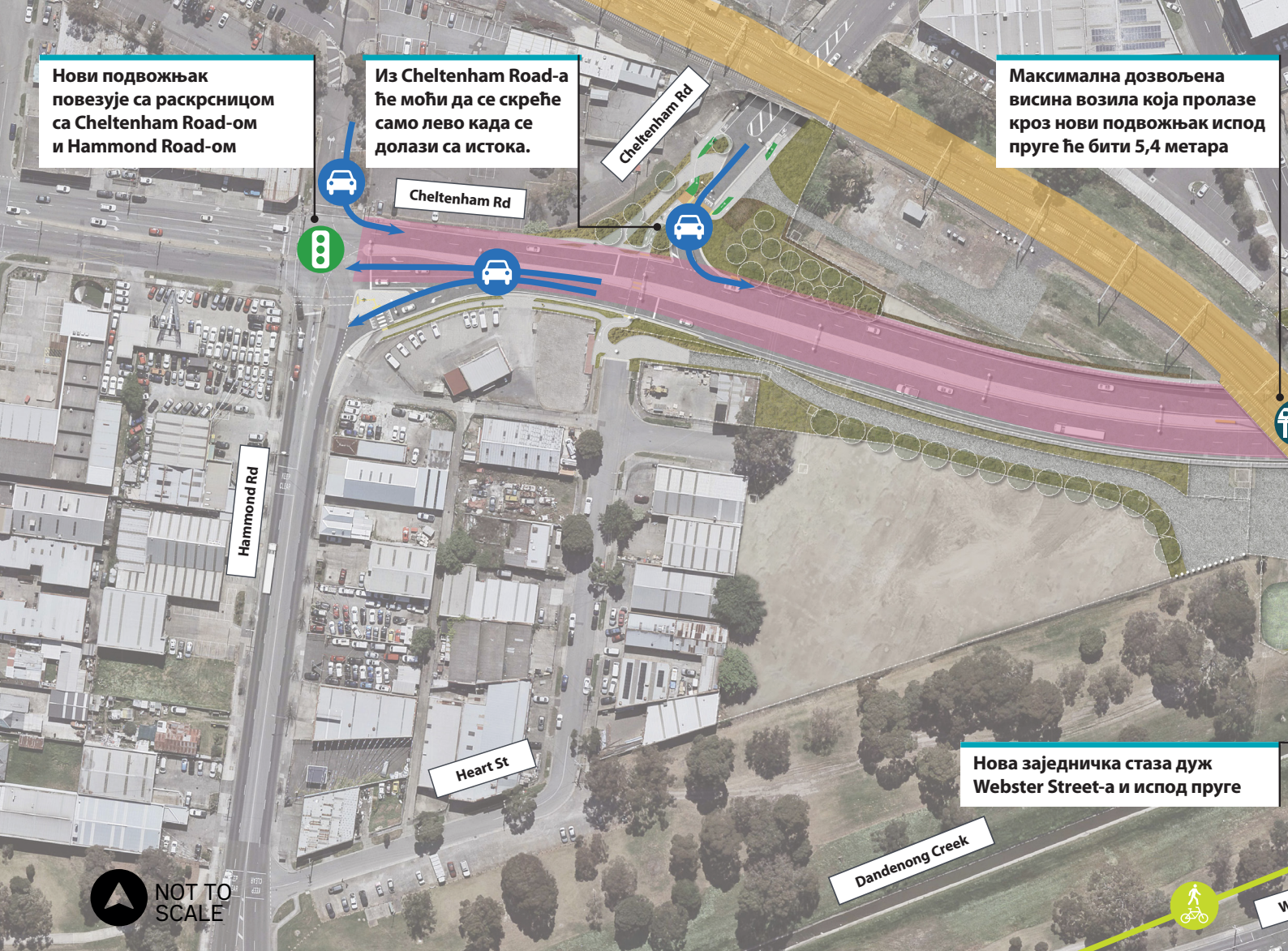


22 несреће су избегнуте у последњем тренутку од 2012. до данас



Пријавите се за информације на levelcrossings.vic.gov.au

**VICTORIA'S
BIG BUILD**



Нови подвожњак повезује са раскрсницом са Cheltenham Road-ом и Hammond Road-ом

Из Cheltenham Road-a ће моћи да се скреће само лево када се долази са истока.

Максимална дозвољена висина возила која пролазе кроз нови подвожњак испод пруге ће бити 5,4 метара

Нова заједничка стаза дуж Webster Street-a и испод пруге

NOT TO SCALE

Ваш нови улични подвожњак ће бити отворен 2026. године

Уклањамо рампе на железничком прелазу на Webster Street-у затварајући улицу на железничком прелазу.

Када железнички прелаз буде затворен, Webster Street ће бити тиши за локалне житеље.

Градимо нови улични подвожњак који повезује Princes Highway-Lonsdale Street са Cheltenham Road-ом и Hammond Road-ом.

Са новом раскрсницом са семафорима, нови подвожњак ће омогућити директну везу исток-запад између Cheltenham Road-a and Princes Highway-Lonsdale Street-a за возила свих димензија.

Нови подвожњак ће бити пуштен у употребу 2026. - две године пре рока.

Наставићемо да уско сарађујемо са владиним и транспортним телима ради одређивања заобилазница за сва возила, укључујући тешка возила, за време извођења грађевинских радова.

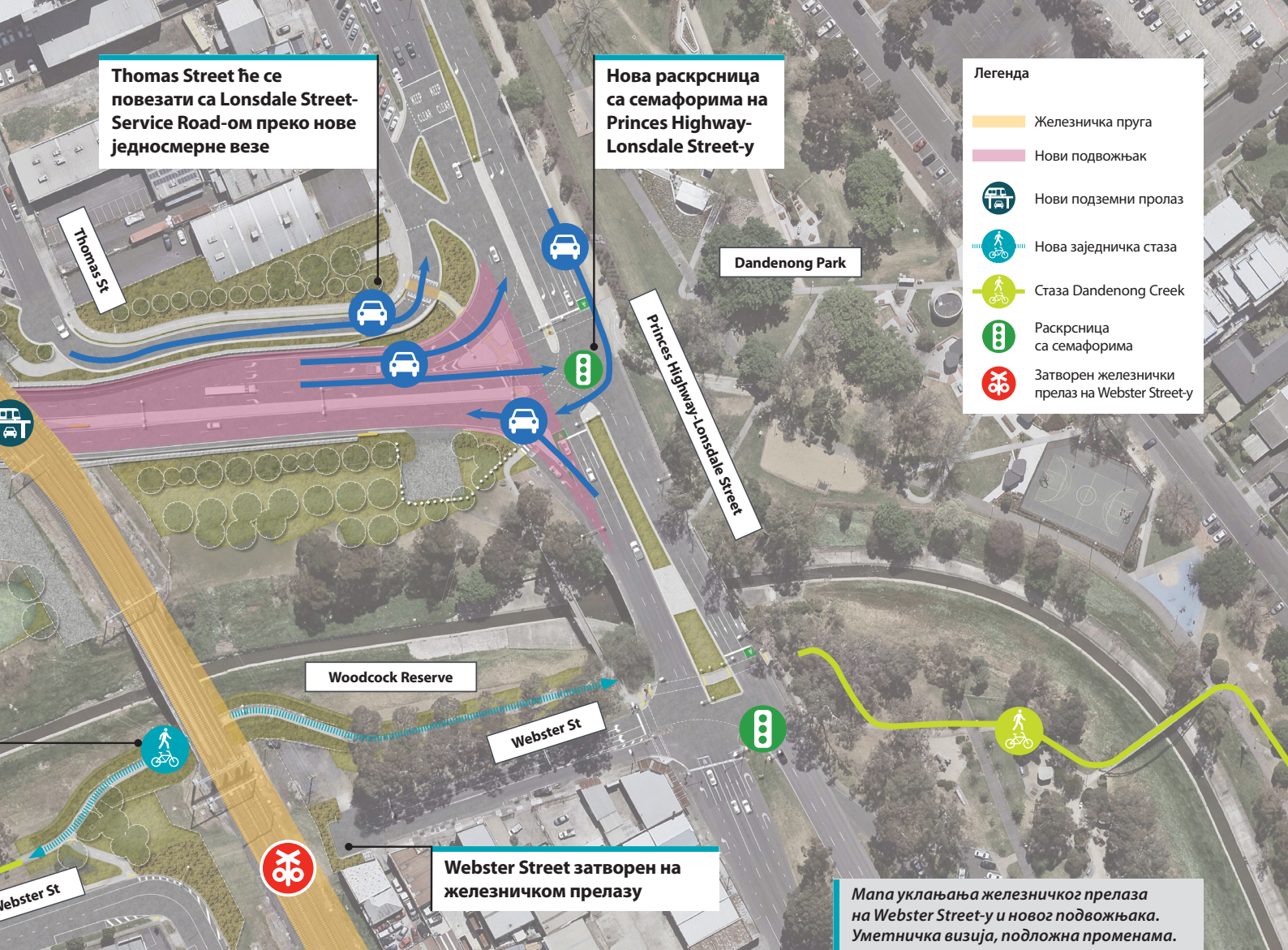
Више информација у вези заобилазница ће бити доступно у 2025.

Такође градимо нову пешачку и бицикличичку стазу дуж Webster Street-a испод пруге, повезујући становнике са локалним продавницама и службама у центру Дендинонга.

Нова заједничка стаза ће бити широка 3 метра и биће повезана са стазом Dandenong Creek.










Webster Street затворен на железничком прелазу, са новом заједничком стазом на Webster Street-у. Уметничка визија, подложна променама.



Thomas Street ће се повезати са Lonsdale Street-Service Road-ом преко нове једносмерне везе

Нова раскрсница са семафорима на Princes Highway-Lonsdale Street-у

- Легенда**
-  Железничка пруга
 -  Нови подвожњак
 -  Нови подземни пролаз
 -  Нова заједничка стаза
 -  Стаза Dandenong Creek
 -  Раскрсница са семафорима
 -  Затворен железнички прелаз на Webster Street-у

Webster Street затворен на железничком прелазу

Mana уклањања железничког прелаза на Webster Street-у и новог подвожњака. Уметничка визија, подложна променама.

Обликовање планова

У току консултација од вас смо чули следеће.

Смањење закрчености

Рекли сте нам да желите план којим ће се побољшати саобраћајни услови и путовање учинити лакшим.

Нови подвожњак ће омогућити нову везу исток-запад, одстранити камионе и тешка возила са локалних улица и скренути их даље од центра Дендинonga. Возила која користе нови подвожњак, моћи ће да скрену лево и десно на новој раскрсници са семафорима на Princes Highway-Lonsdale Street-у.

Дрвеће, вегетација и зелене површине

Чули смо да желите да буде засађено дрвеће и зеленило, пре свега локалне и домородне врсте.

У планове су укључене нове зелене површине са разноврсним локалним и домородним дрвећем, жбуновима и цветним растињем, као допуна постојећег просторног уређења и геологије области.

Боље пешачке и бициклистичке везе

Рекли сте нам да желите да видите боље везе за пешаке и бициклисте. Пре него што железнички прелаз на Webster Street-у буде затворен 2025. године, изградићемо нову заједничку стазу дуж Webster Street-а испод пруге.



Нова заједничка стаза дуж Webster Street-а испод железничке пруге. Уметничка визија, подложна променама.

Разигран дизајн

Чули смо да желите дизајн који се истиче у околини, у живим и јаким бојама. Нови подвожњак ће одражавати боје Дендинonga и културног квартa „Мала Индија“.



О томе шта смо чули можете прочитати у извештају о консултацијама на levelcrossings.vic.gov.au/webster-street или скенирајте QR код

Укључите се да би дознали више



Дођите на наше информативне сесије да чујете од пројектантског тима, постављате питања и дознате више о коначним плановима.

Посетите нас лично

Када: Четвртак, 23. јануара,
5.30 до 7.30 увече

Где: Dandenong Community and Learning Centre, 34 King Street, Дендинонг

Онлајн преко Zoom-а

Када: Уторак, 21. јануара,
12.30 до 1.30 поподне

Где: Zoom, пријавите се да бисте добили линк за повезивање



Треба да се пријавите. Скенирајте QR код или посетите levelcrossings.vic.gov.au/webster-info-sessions да би се регистровали за информативне сесије.

Изградња почиње 2025.

Почетни радови су у току и изградња ће почети почетком 2025.

Када почну грађевински радови, видећете више радника и возила, укључујући ангаре и складишта за опрему и материјале. Даћемо вам мноштво обавештења и информација пре почетка радова, да бисте могли планирати унапред.



Webster Street затворен на железничком прелазу и нови подвожњак из Princes Highway-Lonsdale Street-а према Cheltenham Road-у и Hammond Road-у. Уметничка визија, подложна променама.

Хронологија пројекта



2018

Најава пројекта



2022 до краја 2023

Испитивање терена, надгледање саобраћаја и планирање



Новембар 2023

Објављени нацрт-планови

Консултације са заједницом

Настављено испитивање терена



Крај 2024

Објављени коначни планови

Почетни радови



2025

Почетак грађевинских радова

Отварање пешачке и бицикличичке стазе испод железничке пруге

Рампе одстрањене заувек

Затварање Webster Street-а на железничком прелазу



2026

Грађевински радови

Отварање новог подвожњака

**Рокови подложни променама.*



Будите у току

Пријавите се за добијање најновијих информација имејлом на levelcrossings.vic.gov.au/subscribe и под Cranbourne–Pakenham Line одаберите Webster Street, Dandenong

Прочитајте више о пројекту и видите коначне планове на levelcrossings.vic.gov.au/webster-street

levelcrossings.vic.gov.au

contact@levelcrossings.vic.gov.au



За језике осим енглеског, молимо вас јавите се на 9209 0147.

1800 105 105 (позиви у свако доба)



Молимо вас јавите нам се ако ове информације желите у доступном формату. Ако вам треба помоћ због тешкоћа са слухом и говором, посетите relayservice.gov.au

